



Emissão de comprovantes - 3o nível

A33D051350613531017
05/11/2018 13:58:15

05/11/2018 - BANCO DO BRASIL - 13:58:00
163301633 SEGUNDA VIA 0004
COMPROVANTE DE TRANSFERENCIA
DE CONTA CORRENTE P/ CONTA CORRENTE

CLIENTE: INSTITUTO SER FELIZ
AGENCIA: 1633-0 CONTA: 62.054-8

DATA DA TRANSFERENCIA 05/11/2018
NR. DOCUMENTO 555.679.000.096.886
VALOR TOTAL 191,40

***** TRANSFERIDO PARA:
CLIENTE: MARIA DAS DORES DUTRA
AGENCIA: 5679-0 CONTA: 96.886-2
NR. DOCUMENTO 551.633.000.062.054

NR. AUTENTICACAO 2.7D9.C0A.C9A.5B7.D2E

Transação efetuada com sucesso por: JA573614 ELDER DE CASTRO MEL.

943



INSTITUTO SER FELIZ
UTILIDADE PÚBLICA MUNICIPAL, ESTADUAL E FEDERAL.

FUNDADO EM 07 DE JULHO DE 1980.

RECIBO - VALOR R\$ 191,40

(cento e noventa e um reais e quarenta centavos)

A SABER – TARIFA DIARIA 4,35


QUANTIDADE DE TARIFAS – 02 POR DIA

TOTAL NO DIA 8,70

DIAS UTEIS NO MES – 22 DIAS –

PERIODO 01 A 30/11/2018

Recebi o valor acima proveniente de pagamento por conta de passagem de onibus no mês de novembro/2018



Maria das Dores Dutra



244



FALTA POUCO PARA SEU NEGÓCIO TER A ULTRAVELOCIDADE NET EMPRESAS.

HOME > 1 - CONSÓRCIO VIA AMAZONAS > CONTAGEM > HORÁRIO DE ÔNIBUS > METROPOLITANO > 1370 INDUSTRIAL / CARDOSO A - HORÁRIO DE ÔNIBUS METROPOLITANO | DER MG

1370 Industrial / Cardoso A - Horário de Ônibus Metropolitano | DER MG



Confira aqui o horário da linha 1370 Industrial / Cardoso A | Ônibus Metropolitano RMBH | DER MG - Quadro de horários, valor da passagem, tarifa, itinerário, Horário de Ônibus de Contagem, veja em nossa tabela abaixo.

1370 Industrial / Cardoso A
Concessionário: Consórcio Via Amazonas
Município: Contagem

FONTE: DEER-MG CONSULTA REALIZADA EM 16/11/2018

- LEGENDAS CONSTANTES NO QUADRO DE HORÁRIOS
- AL ITINERÁRIO ALTERNATIVO
 - NT NOTURNO
 - PC PONTO DE CONTROLE
 - PF PONTO FINAL
 - P PARTIDAS INTERMEDIÁRIAS
 - RI RECOLHIMENTO INTERMEDIÁRIO

VALOR DA PASSAGEM / TARIFA

R\$4,35

Consultar outra linha

Buscar

CONSULTA DE LINHAS



Consulte o horário das linhas de Grande BH:

- METROPOLITANO
- BELO HORIZONTE
- CONTAGEM
- BETIM
- IBIRITÉ
- LAGOA SANTA
- SANTA LUIZA
- VESPASIANO
- RIBEIRÃO DAS NEVES
- NOVA LIMA

245



HIDRATAÇÃO QUE CHEGOU PARA FICAR NA SUA PELE



PARTIDAS INDUSTRIAL

DIA ÚTIL

04:30	04:50	05:04	05:18	05:32	05:46	06:00
06:14	06:28	06:42	06:56	07:10	07:30	08:00
08:30	09:00	09:30	10:00	10:30	10:58	11:26
11:54	12:22	12:50	13:18	13:46	14:14	14:42
15:10	15:38	16:06	16:24	16:42	17:00	17:18
17:36	17:54	18:12	18:30	19:00	19:30	20:00
20:30	21:00	21:30	22:00	22:30	23:05	

SÁBADOS

05:00	05:30	06:00	06:30	07:12	08:00	08:36
09:18	10:00	10:42	11:24	12:06	12:48	13:30
14:12	14:54	15:36	16:18	17:00	17:50	18:40
19:30	20:20	21:10	22:10			

ITINERÁRIO

RUA...) FRANCO (PC EM FRENTE AO Nº 152), RUA AMÉRICO LEITE, RUA PROFESSOR PINTO MACHADO, RUA PROFESSOR ALFREDO JACOBY, RUA DOUTOR CICERO DE CASTRO, RUA EVANDRO MARGARIDO DOS SANTOS, RUA CEL. SALATIEL VAZ, RUA ADERBAL RODRIGUES VAZ, RUA AMOR DO CAMPO, AV. DOS JARDINS, RUA ORQUIDEA BRANCA, RUA ADERBAL RODRIGUES VAZ, RUA CEL. ODILON RESENDE DE ANDRADE, RUA CEL. ANTONIO LUCIANO PEREIRA, AV. CEL. BENJAMIM GUIMARAES, PRACA ADELAIDE DE CASTRO, AV. JUSCELINO KUBISTSCHEK, RUA TIRADENTES, AV. CEL. BENJAMIM GUIMARAES, RUA MONSENHOR JOAO RODRIGUES, PRACA DOS TRABALHADORES, AV. BABITA CAMARGOS, PRACA ANTONIO MOURAO GUIMARAES (PRACA DA CEMIG), AV. BABITA CAMARGOS, TRINCHEIRA DO ITAU, AV. BABITA CAMARGOS, COMPLEXO VIARIO AGUA BRANCA, ESTAÇÃO ELDORADO, COMPLEXO VIARIO AGUA BRANCA, AV. BABITA CAMARGOS, TRINCHEIRA DO ITAU, AV. GAL DAVID SARNOFF, PRACA PAPA JOAO XXIII, AV. GAL DAVID SARNOFF, AV. TITO FULGENCIO, VIADUTO DO BARREIRO, AV. OLINTO MEIRELES, PRACA JOSE ALMEIDA NETO, AV. OLINTO MEIRELES, RUA ANTONIO FERREZINO, RUA SIRIUS, RUA AGUIA, RUA HOFFMAN, RUA CRUZEIRO DO SUL, RUA TRES MARIAS, RUA TRIUNFO, RUA DEPUTADO AGENOR DOS SANTOS, RUA PROFESSOR LUIZ BICALHO, AV. DEPUTADO ANTONIO LUNARDI, RUA JESUS CRISTO (ANTIGA RUA C), RUA ITAPETININGA, RUA JOAO FERREIRA CARDOSO, RUA JOSE OVIDIO GUERRA, RUA VOLTA REDONDA, RUA LUIZ PONGELUPE, RUA ADOLFO CIOLETE, RUA VOLTA REDONDA, RUA ULISSES SURETTI, RUA ANTONIO EUSTAQUIO PINHEIRO, RUA CINEASTA HUMBERTO MAURO, RUA DEPUTADA IVETE VARGAS, RUA ROBERTSON PINTO COELHO, RUA S-2, RUA W 5, RUA AUGUSTO DEGOIS, RUA W 3, RUA S 2, RUA LUCAS DE CARVALHO SANTOS, RUA LUIZ PONGELUPE, RUA AUGUSTO MUNIZ, RUA BARAO DE MONTE ALTO, RUA ALEIXO LOURENÇO DE GOUVEIA, RUA BRUSQUE, RUA INTERSINDICAL, RUA SOLIDARIEDADE, RUA FLAVIO DE OLIVEIRA, RUA ITAPETININGA, RUA BARAO DE MONTE ALTO, RUA ERIDANO, RUA CRUZEIRO DO SUL, RUA HOFFMAN, AV. OLINTO MEIRELES, PRACA JOSE ALMEIDA NETO, AV. OLINTO MEIRELES, VIADUTO DO BARREIRO, AV. TITO FULGENCIO, AV. GAL DAVID SARNOFF, PRACA JOAO XXIII, AV. GAL DAVID SARNOFF, TRINCHEIRA DO ITAU, AV. BABITA CAMARGOS, COMPLEXO VIARIO AGUA BRANCA, ESTAÇÃO ELDORADO, COMPLEXO VIARIO AGUA BRANCA, AV. BABITA CAMARGOS, TRINCHEIRA DO ITAU, AV. BABITA CAMARGOS, PRACA ANTONIO MOURAO GUIMARAES (PRACA DA CEMIG), AV. BABITA CAMARGOS, PRACA DOS TRABALHADORES, RUA MONSENHOR JOAO RODRIGUES, AV. CEL. BENJAMIM GUIMARAES, RUA TIRADENTES, AV. JUSCELINO KUBISTSCHEK, AV. SENADOR BENEDITO VALADARES, AV. MARQUÊS DE ARAJÓ, RUA CEL. JOSE PEDRO A. LIMA, RUA MARANHÃO, RUA ENGENHEIRO SODRE, RUA RAUL SOARES, AV. CEL.

946

